

Bedre bymiljø på Strandkaien og Østre Murallmenningen



HVORFOR?

- Prioritert gateprosjekt i Bergensprogrammet
- Behov for bedre gangforhold på fortau og en ”oppstramming” av kjørearealet
- Universell utforming og visuell forbedring
- Og dessuten: Tilpassing til løsninger for ny avfallshåndtering

- Start 18. mai (riggarbeider)
 - Stenges for gjennomkjøring 31. mai *)
 - Åpnes for trafikk til jul 2011
 - Ferdig mars 2012 (med forbehold)
 - Kostnad anslått til 40 mill.kr (usikkert!)
 - Finansiert av Bergensprogrammet
- *)Egen orientering om trafikkforhold*

Hva skal gjøres

- Først:
"Graveklubben" utbedrer infrastruktur i grunnen (mer om dette senere)
- Så:
Statens vegvesen fornyer Strandkaien og deler av Østre Murallmenningen

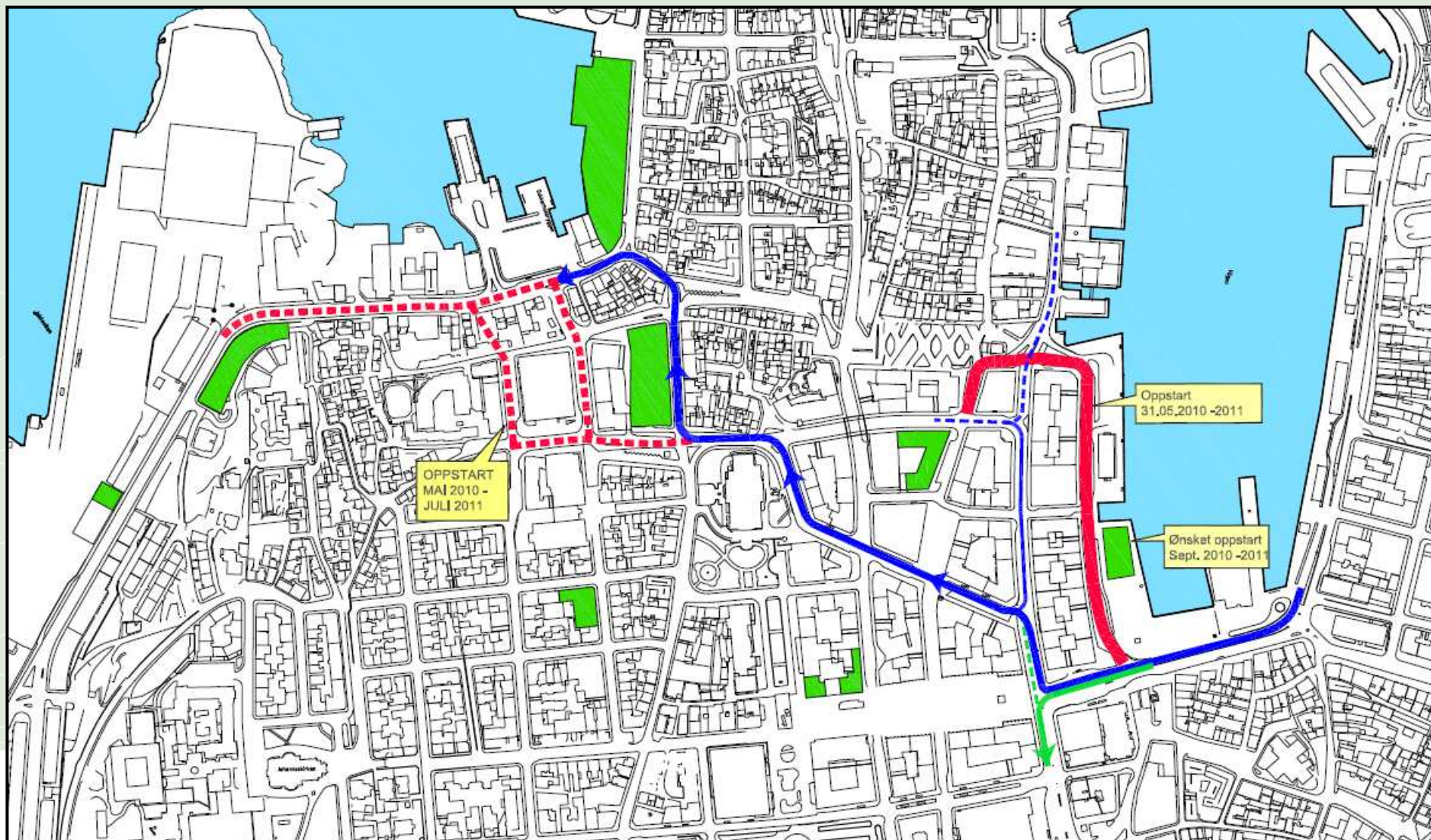
- Brede fortau med skifer
- Universell utforming
- Ny belysning
- Trær, benker, bosspann
- Lommer for varelevering, turistbuss(er)
handikapparkering
- Midlertidig asfalt i kjørebane
(Strandkaaien)

GRAVEKLUBBEN

- Miljø i sentrum



[Startside](#) | [Her graves det](#) | [Presseklipp](#) | [Bedriftskunder](#) | [Lenker](#) | [Politikk](#) | [Om Graveklubben](#)

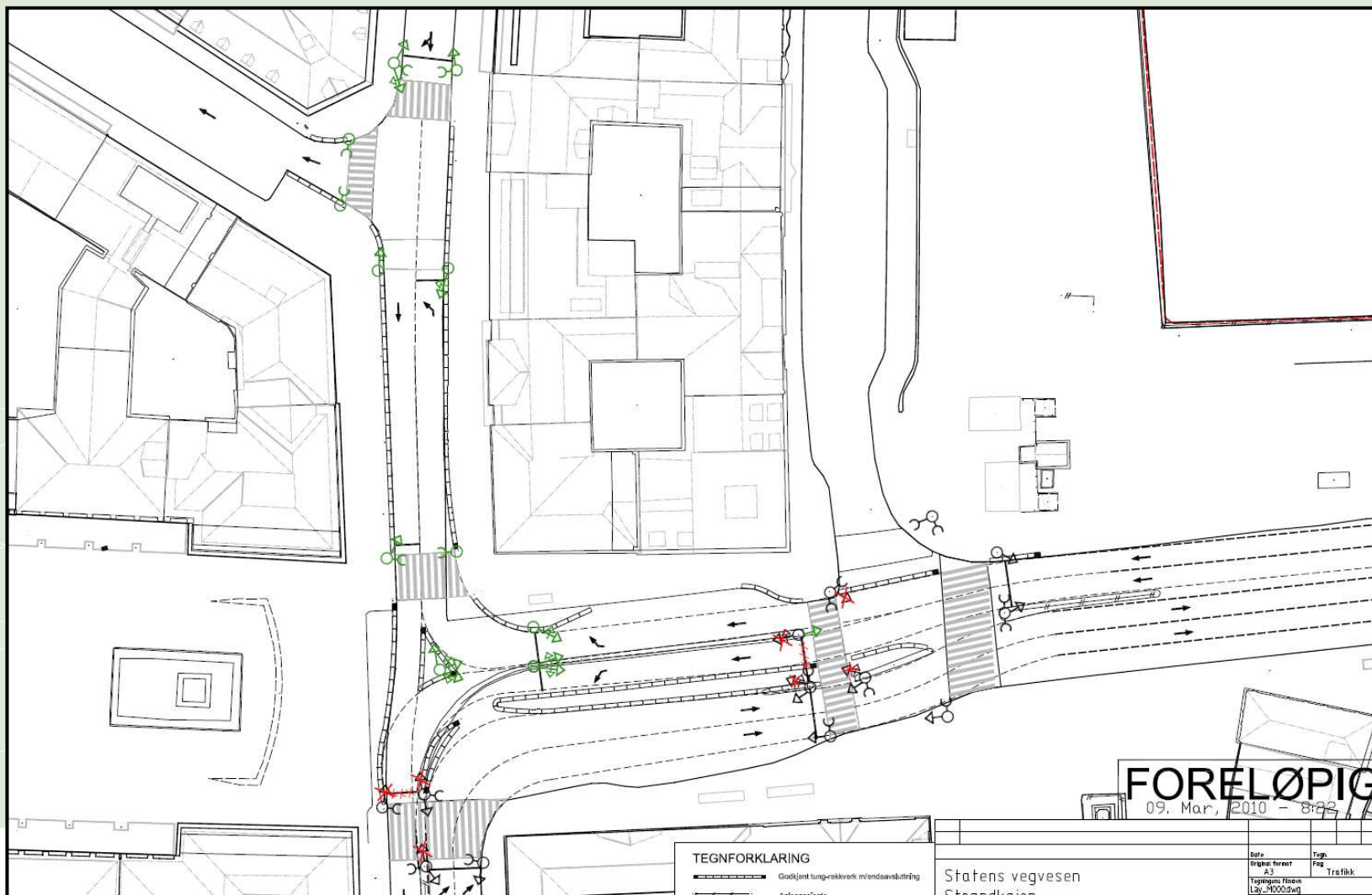


GRAVEKLUBBEN

- Miljø i sentrum



Startside | Her graves det | Presseklipp | Bedriftskunder | [Lenker](#) | Politikk | Om Graveklubben

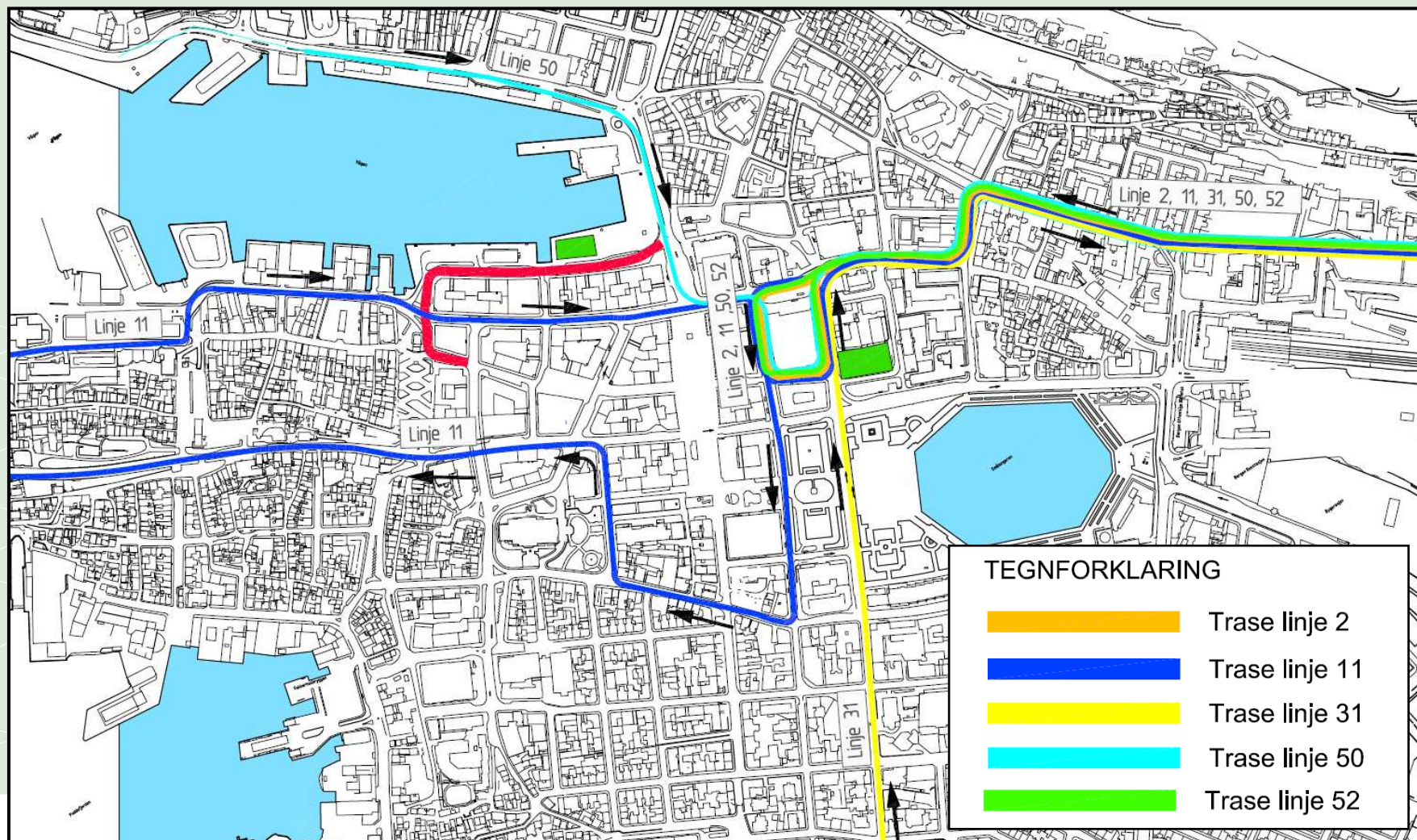


GRAVEKLUBBEN






- Miljø i sentrum



[Startside](#) | [Her graves det](#) | [Presseklipp](#) | [Bedriftskunder](#) | [Lenker](#) | [Politikk](#) | [Om Graveklubben](#)



TEGNFORKLARING

-  Trase linje 2
-  Trase linje 11
-  Trase linje 31
-  Trase linje 50
-  Trase linje 52



Hvorfor ned i bakken nå?

- Strandkaien samt deler av Østre Murallmenning og Valkendorfs-gaten skal rustes opp som del av Bergensprogrammet.
- Vi må ned i bakken før dette skjer.
- Bygging av Mathallen starter 1. september.
- Vi må være ferdig langs denne delen av Strandkaien for å unngå at disse to store prosjektene "ødelegger" for hverandre og fører til forsinkelser for begge.

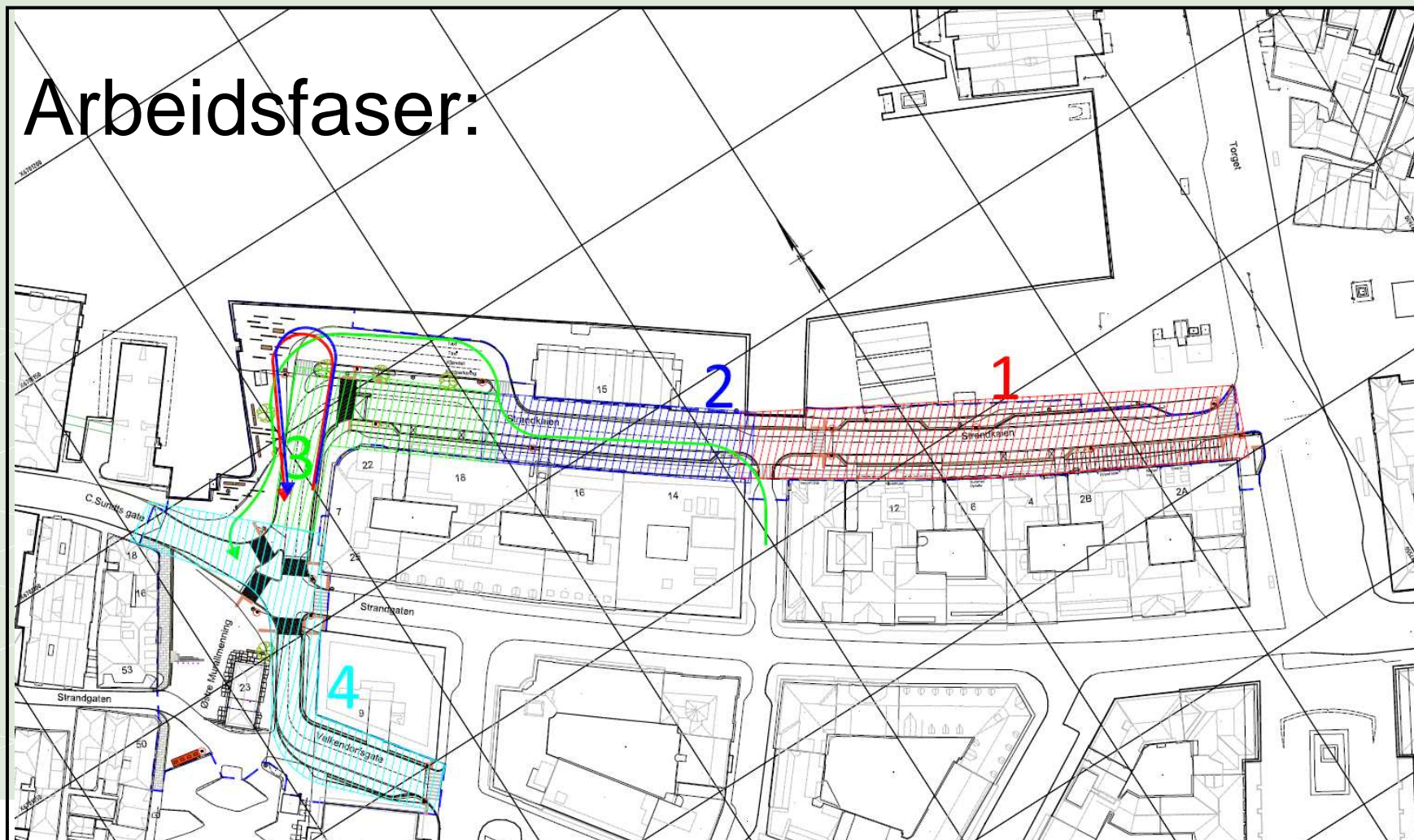
GRAVEKLUBBEN

- Miljø i sentrum



Startside | Her graves det | Presseklipp | Bedriftskunder | [Lenker](#) | Politikk | Om Graveklubben

Arbeidsfaser:

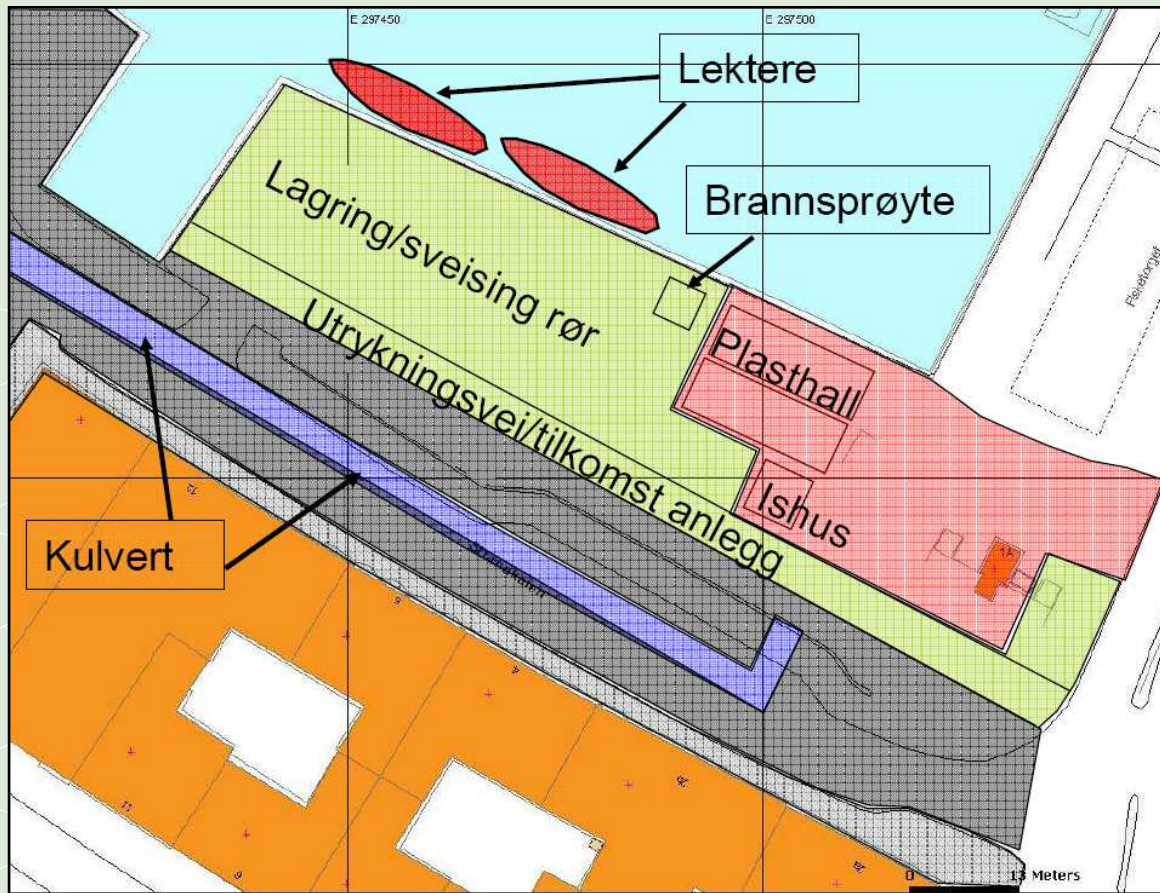


GRAVEKLUBBEN

- Miljø i sentrum



Startside | Her graves det | Presseklipp | Bedriftskunder | [Lenker](#) | Politikk | Om Graveklubben



Fase 1

- Arbeid døgnet rundt 7 dager i uken. Start 31. mai, avsluttet 31. august.
- Plasthall og ishus flyttes.
- Riggplass på Blomstertorget
- Massene kjøres vekk på leker
- Utrykningsvei på innsiden av riggområde.
- Egen høydeberedskap (brann)



Fase 2 og 3:

- Infrastrukturarbeidet skjer med doble skift. Arbeid fra 0700-22.00.
- Anleggsperiode 1. september 2010 – slutten av februar 2011.
- Deretter fornyes gatedekke og fortau.

Fase 4

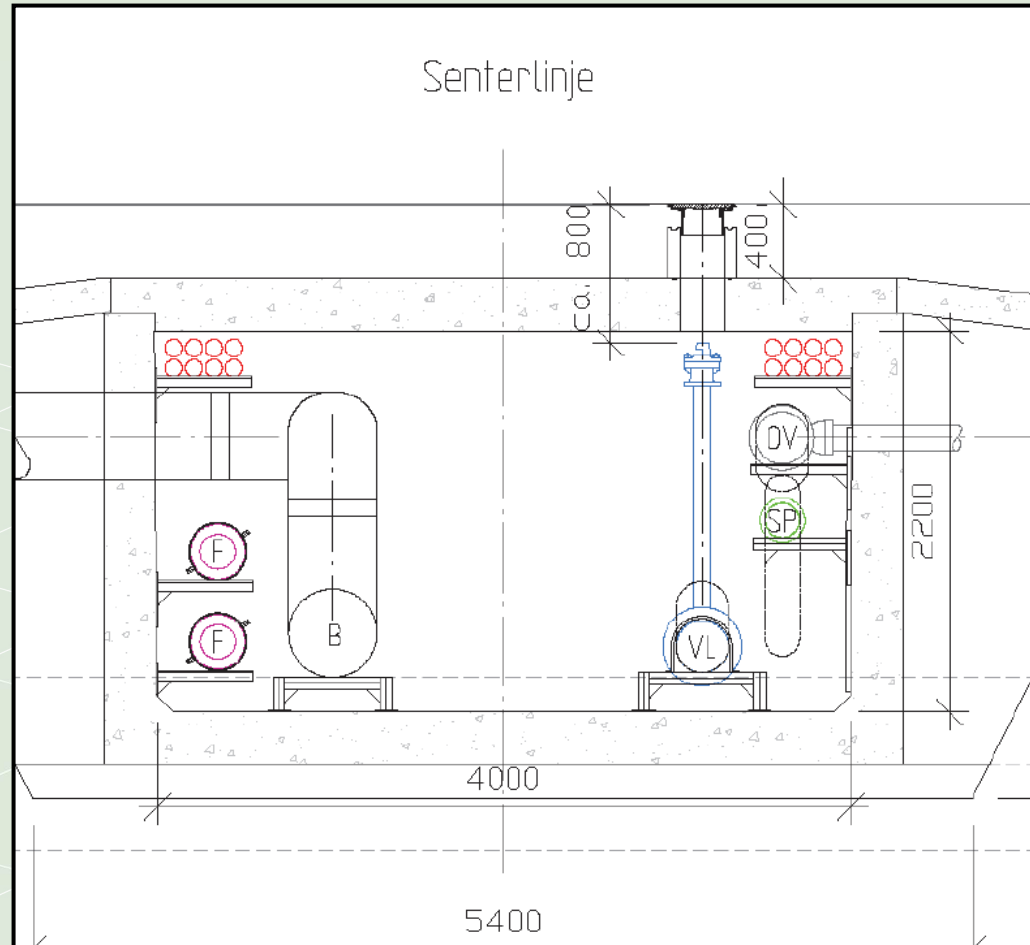
- Kun fornyning av gatedekke og fortau

GRAVEKLUBBEN

- Miljø i sentrum



Startside | Her graves det | Presseklipp | Bedriftskunder | [Lenker](#) | Politikk | Om Graveklubben



Kulvert:

- Ny ledninger for fjernvarme
- Ny ledning for BossNett
- Avløpsledning for Mathall og hurtigbåtterminal
- Overvannsledning
- Fornyng av vannledning på Strandkaaien.
- Diverse strøm/bredbånd/fiber
- **Fordel: Slipper å grave på nytt om noe ryker.**

GRAVEKLUBBEN

- Miljø i sentrum

Startside | Her graves det | Presseklipp | Bedriftskunder | [Lenker](#) | Politikk | Om Graveklubben

Kulvert i Vaskerelven





Ny infrastruktur – forts:

- Fornyning av private vannledninger på Strandkaien. Dette ønsker vi å foreta ved et felles varerør for privat vannledning, el- og telekabler.
- **Fordel: Slipper å grave på nytt.**
- Hva betyr dette arbeidet for dere i det daglige?



Fotgjengere:

- Det vil bli adgang til samtlige bygg i hele anleggsperioden.
- Fortauet på butikksiden skal være åpent.
- Der ledninger skal inn i bygg, må fortauet brytes og fotgjengere ledes utenom.
- Ved anleggsstart 31. mai og i ca en måned vil vi legge en fotgjengercontainer utenfor Strandkaaien 2.



Varelevering:

- I fase 1 vil varelevering kunne skje fra lommer ved Lidohjørnet og fra ytre del av Strandkaien/Fortunen via fortauet.
- Varelevering i fase 2 og 3 må vi komme tilbake til i egne informasjonsrunder.
- Dere må melde behov om hyppighet. Vi ønsker tett dialog med dere og vil bidra til akseptable løsninger for alle.
- Innspill meldes til: Arne Jensen – se kontakinfo i infofolder.
- Forslag nå?



Vann, avløp og boss:

- Alle hus vil få opprettholdt vannforsyning i hele anleggsperioden.
- Samtlige avløp kan benyttes som normalt.
- Vi skal ha møte med BIR og private renovatører om bosshtaking, og vil komme tilbake med løsning i egen infofolder
- Vi ønsker innspill fra dere



Vårt tilbud:

- **BossNett** med nedkast til alle eiendommer. Alle huseiere langs Strandkaien har skrevet intensjonsavtale.
- **Fjernvarme**: til alle eiendommer. Fortsatt gjenstår et par bygårder ytterst i Strandkaien. Meld behov til BKK Varme
- **Strømkabler/bredbånd/fiber**: Meld behov for økt kapasitet til Telenor eller BKK Nett.
- **Fornye private vannrør**: Meld behov til VA-etaten.
- **Kontaktinformasjon**: Se infofolder. **NB**: Viktig å melde behov så raskt som mulig.



Viktig for huseiere:

- Før arbeidene starter foretar Multiconsult tilstandsregistrering av alle bygninger.
- Før arbeidene starter gjennomgår Multiconsult evakueringsplaner i tilfelle brann for hver bygning sammen med huseier.



Viktig for huseiere forts:

- Vi må få opplysninger om bygninger har byggverk under fortau (Lyskasser/garasjeanlegg).
- Huseier har ansvar for at grunnmur er tett. Skulle det bli aktuelt med oppgraving inn mot grunnmur, oppfordres det til utbedringsarbeid.

Graveklubben.no

GRAVEKLUBBEN

- Miljø i sentrum



Startside | [Her graves det](#) | [Nyheter](#) | [Kunder](#) | [Lenker](#) | [Politikk](#) | [Om Graveklubben](#)

Her graves det

Detaljert informasjon om gravearbeidet finner du ved å klikke på et aktuelt område i kartet under, eller ved å gå via oversikten over soner og gater til høyre.



Soner

- [Nordnes](#)
- [Nøstet](#)
- [Sentrum](#)
- [Sydneshaugen/Sentrum](#)

Pågående gravearbeider

- [Komediebakken](#)
- [Nøstegaten](#)
- [Nøstekaien-Sukkerhusbryggen](#)
- [Nøstetorget](#)

Planlagte gravearbeider

- [Abels gate](#)
- [Altonagaten](#)
- [C. Sundts gate](#)
- [Chr. Michelsens gate](#)
- [Cort Piilsmauet](#)
- [Gågaten](#)
- [Haugeveien](#)
- [Holbergsallmenningen](#)
- [Jonsvollsgaten](#)
- [Magnus Barfots gate](#)
- [Neumanns gate](#)
- [Nordnesbakken](#)
- [Nordnesgaten](#)
- [Nordnesveien](#)
- [Rosenbergsgaten](#)
- [Skottegaten](#)
- [Strandgaten](#)
- [Strandkaien](#)
- [Sverres gate](#)
- [Tollbodallmenningen](#)